



MONTs
du Genevois

ÉCHAPPÉE BELLE À VÉLO

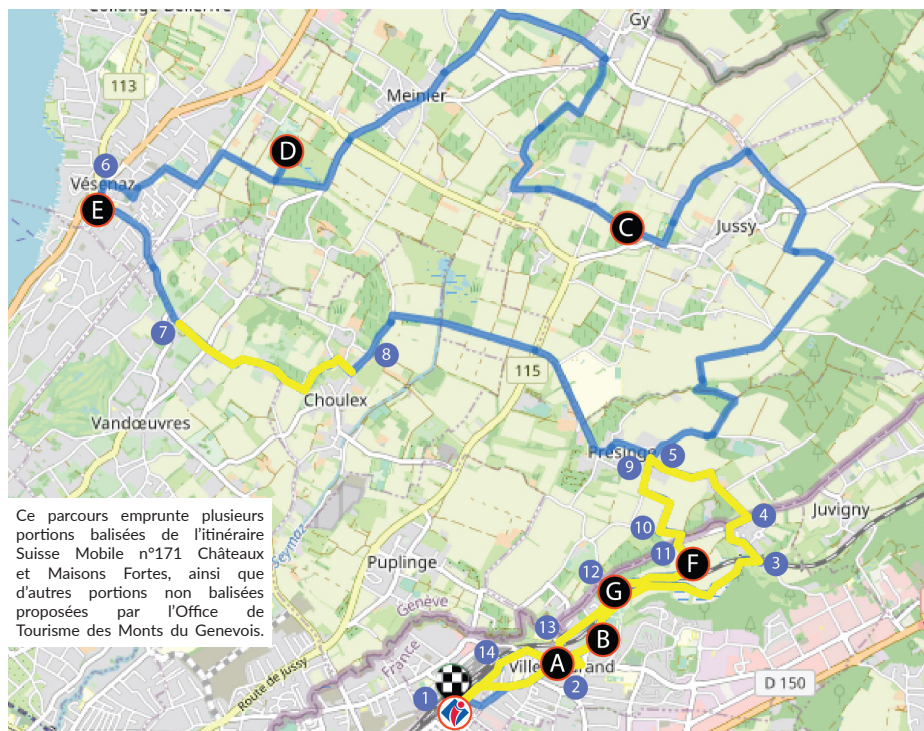
3 itinéraires vélo au départ de la Maison
de la Mobilité et du Tourisme

MONTSDUGNEVOIS.COM

DESTINATION D'ANNEMASSE, DU GENEVOIS ET DU PAYS DE CRUSEILLES

ESCAPADE DANS LA CAMPAGNE SUISSE

CHÂTEAUX ET MAISONS FORTES (ITINÉRAIRE SUISSE MOBILE N°171)



Ce parcours emprunte plusieurs portions balisées de l'itinéraire Suisse Mobile n°171 Châteaux et Maisons Fortes, ainsi que d'autres portions non balisées proposées par l'Office de Tourisme des Monts du Genevois.

Parcours balisé 171 Châteaux et Maisons Fortes

Parcours non balisé



TYPE DE TRACÉ

Boucle



DISTANCE

30 km



DURÉE

3 heures



DIFFICULTÉ

Moyenne

Petit rappel de sécurité routière : sur la route je serre à droite, j'indique mes changements de direction en tendant le bras, je porte mon équipement de protection (casque, accessoires réfléchissants...), et si nous sommes en groupe, privilégions la file indienne.







L'ITINÉRAIRE

1

Au départ de la Maison de la Mobilité et du Tourisme (MMT) à Annemasse, partez en direction du Parking Étoile-Gare, devant lequel vous passez pour rejoindre la rue des Frères Tassile. Au petit rond-point, prenez à gauche. Vous passez devant le complexe Villeventus, avant d'arriver à un rond-point. À celui-ci, prenez à gauche, puis une deuxième fois à gauche pour passer sous l'arche.

2

Traversez le centre-ville de Ville-la-Grand et ses rues en pavés. À l'intersection où se trouve la **sculpture du Clown A**, continuez tout droit. En direction du **Parc des Écureuils B**, vous repassez sous une arche avant de tourner à gauche puis à droite sur l'impasse du Stade, où vous empruntez le chemin en gravillons.

- 3 Suivez ce chemin qui longe la rivière du Foron jusqu'au bout. Vous arrivez à une petite route, prenez à gauche.
- 4 Continuez jusqu'à rejoindre la route principale (route de Juvigny). Prenez à droite puis la première à gauche, sur un chemin (route de la Louvière). Au bout de celui-ci, continuez tout droit jusqu'à l'intersection où se trouve une fontaine, et tournez à droite pour rejoindre l'itinéraire cyclo balisé (171).
- Laissez-vous guider par cette traversée de la campagne Suisse aux détours de châteaux et maisons fortes :
5 passez d'abord devant le **Château du Crest** , un château du XIII^e siècle aujourd'hui domaine viticole et chambre d'hôte, puis à côté des ruines du **Château de Rouelbeau** , un ancien château médiéval. Pour plus d'informations sur le château et son histoire : batie-rouelbeau.ch.
- 6 En arrivant à Vézenaz, il est possible de faire un détour jusqu'au lac (Pointe-à-la-Bise ou plage de la Savonnière), mais attention, la montée au retour se fait sentir !
- 7 Ensuite, reprenez l'itinéraire vélo 171, qui vous fait passer devant le **Château de Vézenaz** . Continuez sur chemin des Princes, jusqu'à l'intersection avec la route de Pressy, où vous quittez l'itinéraire balisé pour aller tout droit.
- 8 Continuez tout droit jusqu'à Choulex, chemin de la Gouille-Noire, où vous récupérez l'itinéraire 171.
- 9 Suivez l'itinéraire 171 jusqu'à Présinge. À l'intersection avec la fontaine devant laquelle vous êtes passé à l'allé, quittez l'itinéraire balisé pour aller à droite (route des Champs-de-jus).
- 10 Continuez sur cette route jusqu'au bout, puis prenez à gauche. Au bout de celle-ci, juste avant le chemin en gravier, descendez du vélo pour prendre le tout petit chemin à droite et traversez le petit bois (quelques mètres).
- 11 Vous arrivez aux bords de la route de Juvigny, qu'il faut traverser pour rejoindre le Hameau de Marsaz et son **Château**  (attention, route avec du passage, soyez prudents !).
- 12 Prenez ensuite la direction du **Moulin de Carra** , devant lequel vous allez passer. N'hésitez pas à faire un tour dans ses jardins ou à visiter le Moulin lors des heures d'ouverture.
- 13 Continuez votre chemin jusqu'au lycée Saint-François le Juvénat, et prenez à gauche. Traversez le passage à niveau puis prenez à droite sur la rue du Révérend Père Favre.
- 14 Suivez la route, puis prenez à gauche rue Edouard Thouvenel, ensuite à droite rue de la République, et au rond-point encore à droite. Au bout de cette rue (juste avant l'entrée du parking de la gare), prenez à gauche sur la voie de bus, jusqu'à rejoindre la MMT .



SCANNEZ CE QR
CODE POUR SUIVRE
L'ITINÉRAIRE EN
TEMPS RÉEL !



LA VOIE VERTE DU GRAND GENÈVE

ITINÉRAIRE DIRECTION BONNE



TYPE DE TRACÉ

Aller-retour



DISTANCE

18 km




DURÉE

2 heures



DIFFICULTÉ

Moyenne

Depuis la Maison de la Mobilité et du Tourisme  à Annemasse, vous traverserez d'abord la ville par l'avenue du Giffre, l'avenue Henri Barbusse puis à gauche rue du Beulet, avant d'entrer sur une piste cyclable paisible en sous-bois. À la sortie, après l'école Françoise Dolto et le terrain de sport, vous arrivez à un rond-point. Il faut quitter la piste cyclable principale et prendre la deuxième sortie du rond-point, sur le chemin des Fontaines. Vous avancez ensuite en direction de Cranves-Sales. Après la Mairie, vous profitez d'une belle descente (vous aurez deviné que le retour sera sportif !). Continuez jusqu'à Bonne, où vous pourrez faire une pause sur l'aire de pique-nique au bord de la rivière, avant de continuer l'itinéraire jusqu'au petit village Loëx.

ITINÉRAIRE DIRECTION GENÈVE (EAUX-VIVES)



TYPE DE TRACÉ

Aller-retour



DISTANCE

14 km




DURÉE

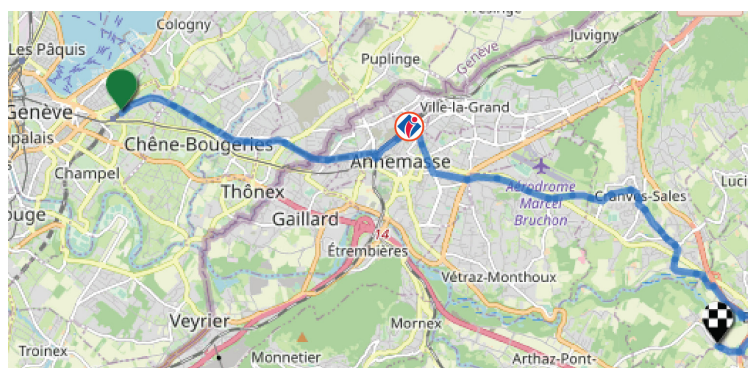
1 heure



DIFFICULTÉ

Facile

Au départ de La Maison de la Mobilité et du Tourisme  à Annemasse, rejoignez l'itinéraire à partir de l'Avenue Emile Zola, à l'angle du parvis de la Gare. Puis, laissez-vous guider sur cet itinéraire sécurisé jusqu'aux Eaux-Vives. Il vous sera ensuite facile de rejoindre différents points d'intérêt de Genève, comme les bords du Lac Léman, le Jet d'Eau ou encore la Vieille-Ville.



PLUS D'INFOS SUR
LA VOIE VERTE



OFFICE DE TOURISME DES MONTS DU GENEVOIS

Esplanade François Mitterrand - 74100 ANNEMASSE
ot@montsdugenevois.com - (+33) 4 50 95 07 10